

ACCIONES EMERGENTES PARA REHABILITAR CALLES Y CAMINOS DE BAJA CALIFORNIA SUR

20 de septiembre de 2022



BCSnos**UNE**
Gobierno de **Baja California Sur**



BCSnosUNE
Gobierno de Baja California Sur

BACHEO

**LA
PAZ**
(es posible)



Secretaría de
**Planeación Urbana, Infraestructura,
Movilidad, Medio Ambiente y
Recursos Naturales**
Gobierno de Baja California Sur

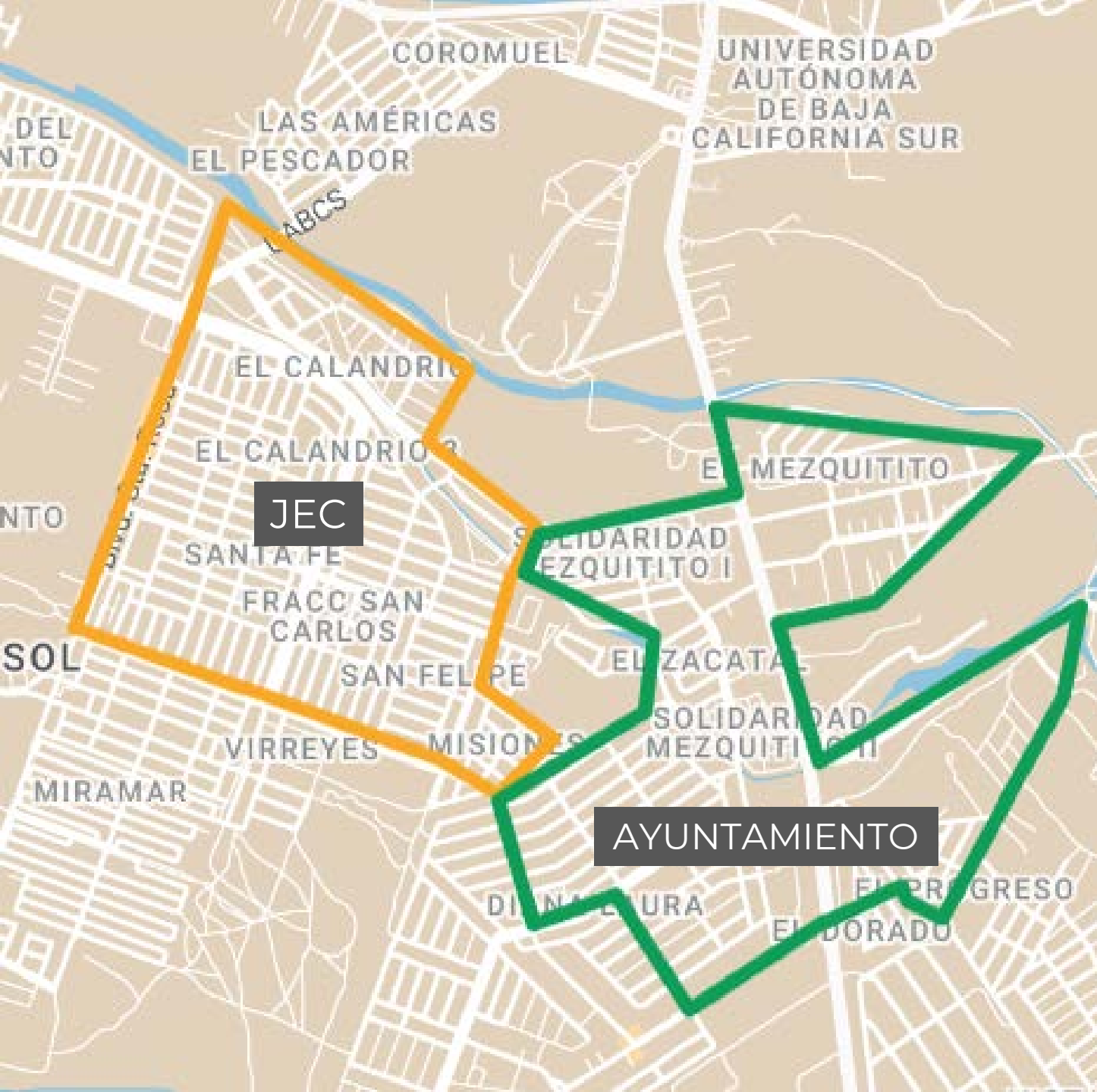


BCSnosUNE
Gobierno de Baja California Sur

PROGRAMA DE BACHEO EN LA CIUDAD DE LA PAZ

**LA
PAZ**
es posible





BCSnosUNE
Gobierno de Baja California Sur

PROGRAMA DE BACHEO EN LA CIUDAD DE LA PAZ

**LA
PAZ**
es posible



ADMINISTRACIÓN PORTUARIA INTEGRAL

- Paseo Álvaro Obregón de Márquez de León a Playa en Caimancito.
- Viernes 23 de septiembre jornada vespertina de limpieza.



**LA
PAZ**
es posible

API





BCSnosUNE
Gobierno de Baja California Sur

VIALIDADES



Secretaría de
**Planeación Urbana, Infraestructura,
Movilidad, Medio Ambiente y
Recursos Naturales**
Gobierno de Baja California Sur

PROGRAMA ESTATAL DE ATENCIÓN VIALIDADES

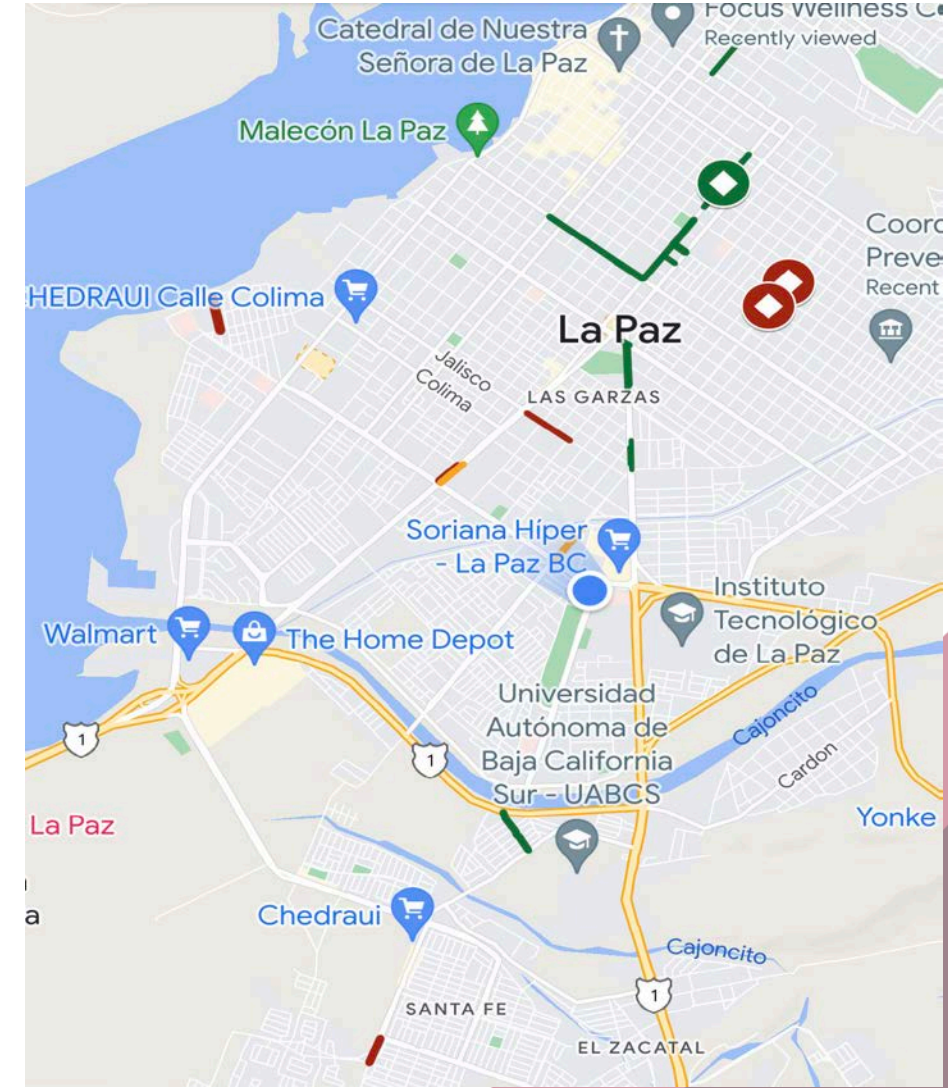


BCSnosUNE
Gobierno de Baja California Sur

	PAVIMENTOS CONCLUIDOS	\$ 71,809,176.11
	PAVIMENTOS EN PROCESO	\$ 144,660,291.40
	PAVIMENTOS POR INICIAR	\$ 199,203,024.57
	TOTAL	\$ 415,672,492.08

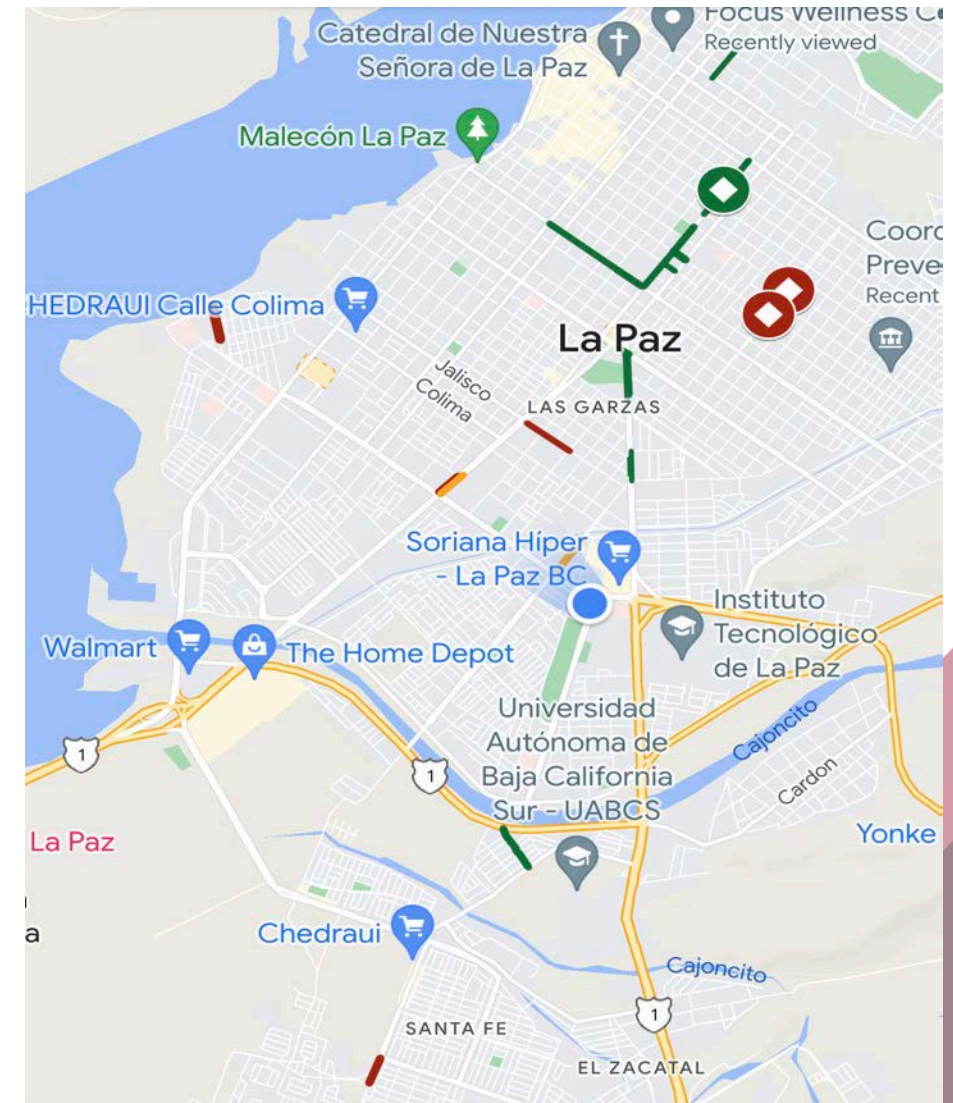


NO. OBRAS	OBRA	MUNICIPIO
1	GRAL. FÉLIX ORTEGA TRAMO MÁRQUEZ DE LEÓN A NICOLÁS BRAVO	LA PAZ
2	GRAL. MANUEL MÁRQUEZ DE LEÓN TRAMO FÉLIX ORTEGA A IGNACIO RAMÍREZ	LA PAZ
3	AVENIDA LA PAZ, TRAMO: BLVD. LUIS DONALDO COLOSIO A ACCESO AL TECNOLÓGICO DE LA PAZ	LA PAZ
4	FORJADORES DE SUDCALIFORNIA (LADO IZQUIERDO DE NORTE A SUR), TRAMO: CALLE CIPRÉS A ÁLAMO	LA PAZ
5	FORJADORES DE SUDCALIFORNIA (LADO DERECHO DE NORTE A SUR), TRAMO: CALLE OAXACA A NAYARIT	LA PAZ
6	BENITO JUÁREZ, TRAMO: CALLE ISABEL LA CATÓLICA A GRAL. FÉLIX ORTEGA	LA PAZ
7	FÉLIX ORTEGA, TRAMO: 5 DE MAYO A MELCHOR OCAMPO	LA PAZ
8	CAMINO REAL, TRAMO: BLVD. FORJADORES A CAMINO LOS DIVISADEROS	LA PAZ
9	16 SEPTIEMBRE, CRUCERO GRAL. FÉLIX ORTEGA	LA PAZ
10	RUBI, TRAMO: LIBRAMIENTO DANIEL ROLDAN ZIMBRÓN A CAMINO VECINAL	LA PAZ



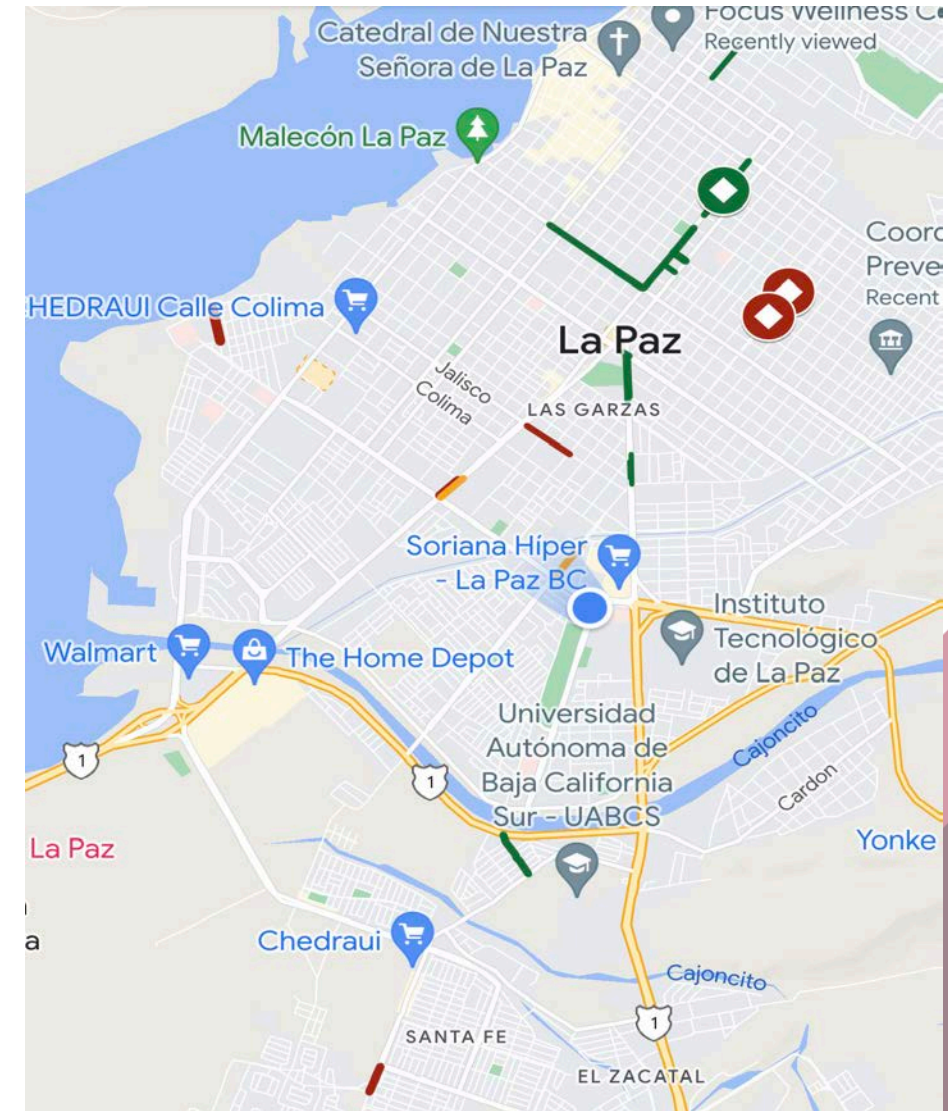


NO. OBRAS	OBRA	MUNICIPIO
11	AGUSTÍN OLACHEA TRAMO LUIS DONALDO COLOSIO A PRIVADA LAS GARZAS	LA PAZ
12	JALISCO TRAMO MÉXICO A BLVD. AGUSTÍN OLACHEA AVILÉS	LA PAZ
13	FRANCISCO J. MÚJICA (LADO IZQUIERDO DE NORTE A SUR) TRAMO BLVD. LUIS DONALDO COLOSIO MURRIETA A VADO	LA PAZ
14	DEL TESORO, TRAMO: AV. INSURGENTES A BRECHA CALIFORNIA	LA PAZ
15	SANTA ROSA, TRAMO: BLVD. SANTA BÁRBARA A DUNAS (INCLUYE COSTO DE CEMENTO)	LA PAZ
16	PADRE E. KINO CRUCERO IGNACIO ALLENDE	LA PAZ
17	PADRE E. KINO CRUCERO NICOLAS BRAVO	LA PAZ
18	MONTE ALBÁN, TRAMO: VALENTÍN GÓMEZ FARÍAS A QUETZALCÓATL	LA PAZ
19	VALENTÍN GÓMEZ FARÍAS, CRUCERO AÑIÑI	LA PAZ
20	LUIS DONALDO COLOSIO, TRAMO: BLVD. MARGARITA MAZA DE JUÁREZ A CALLE AV. LA PAZ (LADO DERECHO DE ESTE A OESTE)	LA PAZ
21	PINO PAYAS, TRAMO: DEL PUENTE DE LA COLONIA CIMA A PUENTE LIVERPOOL (LADO DERECHO DE ESTE A OESTE)	LA PAZ





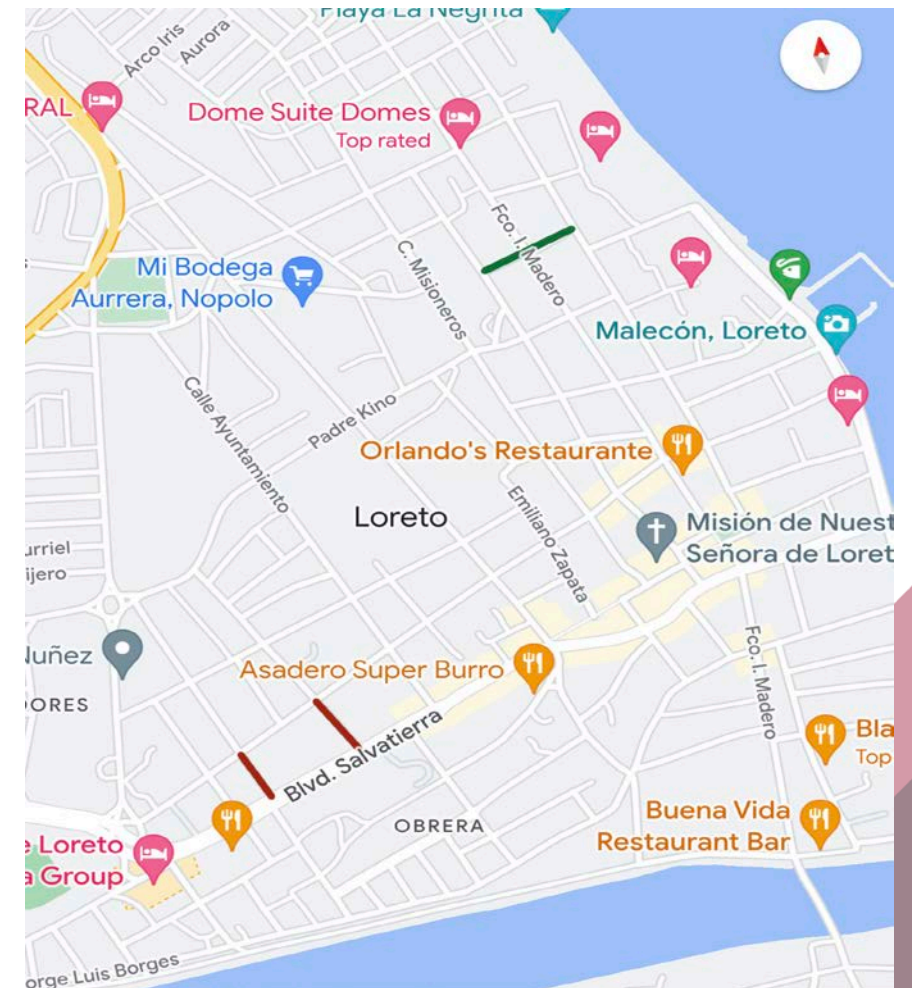
NO. OBRAS	OBRA	MUNICIPIO
22	GRAL. AGUSTÍN OLACHEA AVILÉS , TRAMO: CALLE CHECHÉN A COLIMA (LADO IZQUIERDO DE NORTE A SUR)	LA PAZ
23	GRAL. AGUSTÍN OLACHEA , TRAMO: PRIVADA LAS GARZAS A COLIMA (LADO DERECHO DE NORTE A SUR)	LA PAZ
24	GRAL. AGUSTÍN OLACHEA , TRAMO: AV. TIBURÓN A TENOCHTILÁN (LADO DERECHO DE NORTE A SUR)	LA PAZ
25	FORJADORES (LADO IZQUIERDO DE NORTE A SUR) , TRAMO: PANTEÓN JARDINES DEL RECUERDO A VADO ARROYO EL CALANDRIO	LA PAZ
26	FORJADORES (LADO DERECHO DE NORTE A SUR) , TRAMO: PANTEÓN JARDINES DEL RECUERDO A VADO ARROYO EL CALANDRIO	LA PAZ
27	CAMINO REAL , TRAMO: CALLE ESMERALDA A CALLE AMARILLA (LADO DERECHO)	LA PAZ
28	AV. UNIÓN CON INTERSECCIÓN CON CALLE HIMNO NACIONAL	LA PAZ
29	5 DE FEBRERO Y AGUSTÍN OLACHEA	LA PAZ
30	PIRUL TRAMO HÉROES DE INDEPENDENCIA A VALENTÍN GÓMEZ FARÍAS	LA PAZ
31	SAN ISIDRO TRAMO DE LA CALLE MISIÓN DE SANTIAGO A CALLE MISIÓN DE COMONDÚ	LA PAZ





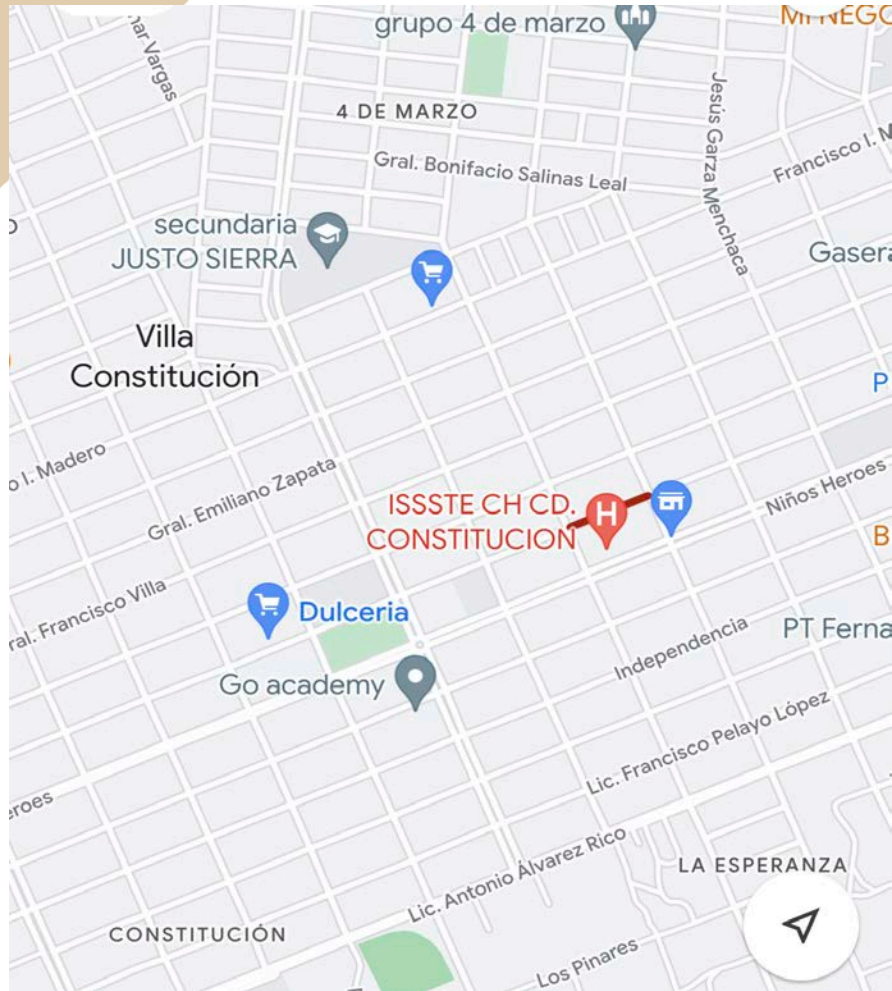
NO. OBRAS	OBRA	MUNICIPIO
32	CIRCUITO DE TRES CALLES: 1.- CALLE JUAN CASTRO, TRAMO: ABRAHAM LOREDO A MAR DE CORTÉS, 2.- CALLE CAPITÁN ABRAHAM LOREDO, TRAMO: JUAN CASTRO A SANTA MARÍA DE LA RIBERA., 3.- CALLE MAR DE CORTÉS, TRAMO: JUAN CASTRO A SANTA MARÍA DE LA RIBERA.	LOS CABOS
33	AVIACIÓN, TRAMO: DAVIS A JOSÉ MARÍA PINO SUÁREZ	LORETO
34	IGNACIO ALLENDE, TRAMO: BENITO JUÁREZ A SALVATIERRA	LORETO
35	GRAL. MANUEL MÁRQUEZ DE LEÓN, TRAMO: BENITO JUÁREZ A SALVATIERRA	LORETO
36	ARROYO SAN TELMO	LORETO
37	DEL COBRE, TRAMO: CARRETERA TRANSPENINSULAR A UNIDAD DEPORTIVA	MULEGÉ
38	MANUEL F. MONTOYA, TRAMO: ÁLVARO OBREGÓN A CALLE 6	MULEGÉ
39	LUIS FRAYRE TRAMO BLVD. JEAN M. COSTEAU A BLVD. FUNDICIÓN	MULEGÉ
40	20 DE NOVIEMBRE, TRAMO: MAYOR ENRIQUE AGUILAR A LORENZA M. DE TAPIA	COMONDÚ
41	1 DE MAYO TRAMO PROLONGACIÓN MORELOS A RICARDO FLORES MAGÓN	COMONDÚ

LORETO

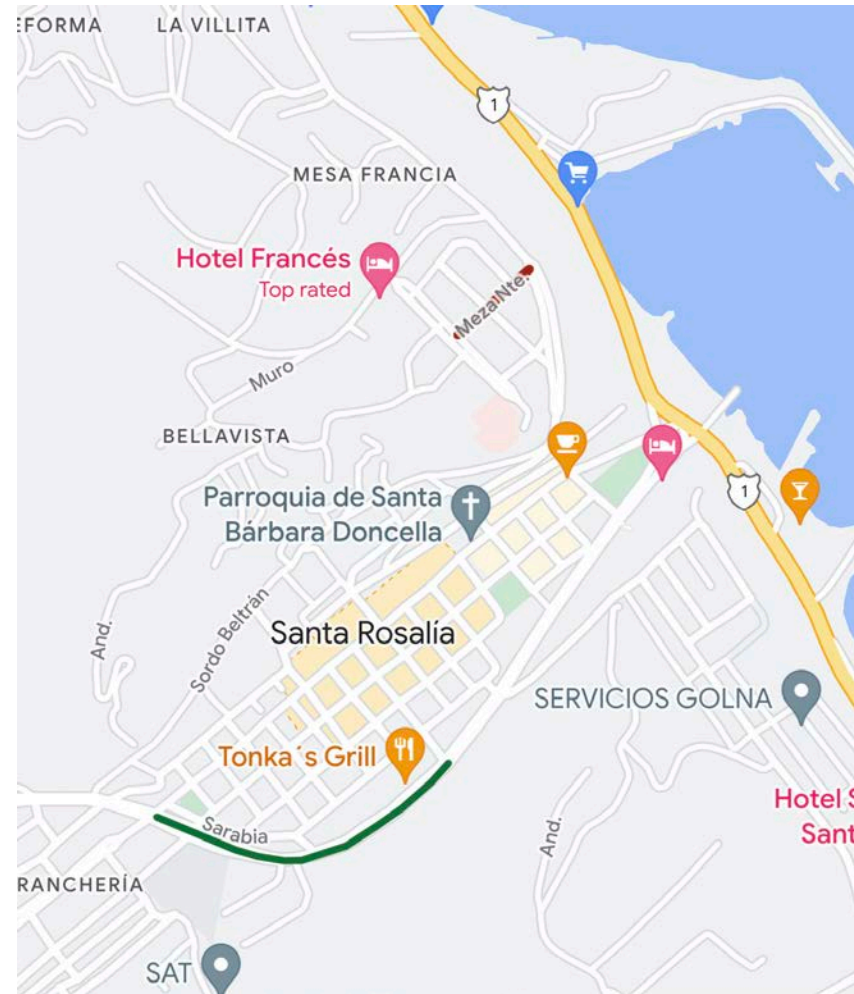




COMONDÚ



MULEGÉ





BCSnosUNE
Gobierno de Baja California Sur

CAMINOS



Secretaría de
**Planeación Urbana, Infraestructura,
Movilidad, Medio Ambiente y
Recursos Naturales**
Gobierno de Baja California Sur

CAMINOS

60 millones de pesos



BCSnosUNE
Gobierno de Baja California Sur

MUNICIPIO	CAMINOS	INVERSIÓN ESTIMADA
LA PAZ	13	\$ 7 500 000
LOS CABOS	3	\$ 2 000 000
COMONDÚ	37	\$ 21 000 000
LORETO	10	\$ 5 500 000
MULEGÉ	42	\$ 24 000 000
TOTAL DE CAMINOS	105	\$ 60 000 000



Caminos que se atenderán en la primera etapa



BCSnosUNE
Gobierno de Baja California Sur

NOMBRE DEL CAMINO	MUNICIPIO	LONGITUD KM
SAN JOSÉ DE COMONDÚ-SAN ISIDRO	COMONDÚ	30.00
SAN ISIDRO-PASO HONDO-SAN JOSÉ DE GUAJADEMI	COMONDÚ	29.20
RAMAL A PALO BLANCO	COMONDÚ	24.00
BATEQUITOS - TEMBABICHI DEL KM 0+000 AL KM 48+000	COMONDÚ	48.00
RAMAL A CANCÚN	COMONDÚ	30.00
		161.20



Caminos que se atenderán en la primera etapa



NOMBRE DEL CAMINO	MUNICIPIO	LONGITUD KM
CAMPO FISHER-PUNTA ABREOJOS	MULEGÉ	86.20
RAMAL A SANTA MARTHA	MULEGÉ	40.00
EL PATROCINIO-SAN JUAN DE LAS PILAS	MULEGÉ	29.00
RAMAL A EL PATROCINIO	MULEGÉ	35.00
MULEGÉ-ESTANISLAO	MULEGÉ	45.00
SAN JOSÉ DE MAGDALENA-SAN JUAN DE LAS PILAS	MULEGÉ	64.00
SAN ESTANISLAO-LA PRESA	MULEGÉ	21.00
SAN IGNACIO - LA LAGUNA	MULEGÉ	58.20
E.C. MULEGÉ - SAN ESTANISLAO KM 16+000 - LA CHUPARROSA - EL LLANO	MULEGÉ	37.00
RAMAL A SAN FERNANDO - EL COCHI - LA HUERTITA	MULEGÉ	7.00
SAN ESTANISLAO -PIE DE LA CUESTA - LA BALLENA	MULEGÉ	68.10
E.C. SAN JOSÉ DE MAGDALENA KM 7+000 -EL CHILENO-SAN DIEGUITO	MULEGÉ	49.00
EL PATROCINIO-EL CUARENTA	MULEGÉ	24.40
EL PATROCINIO-SAN TADEO	MULEGÉ	42.00
EL PARAJE-LOS PATOS	MULEGÉ	20.00
		625.90
		787.10



Caminos que se atenderán en la primera etapa



NOMBRE DEL CAMINO	MUNICIPIO	LONGITUD KM
CAMPO FISHER-PUNTA ABREOJOS	MULEGÉ	86.20
RAMAL A SANTA MARTHA	MULEGÉ	40.00
EL PATROCINIO-SAN JUAN DE LAS PILAS	MULEGÉ	29.00
RAMAL A EL PATROCINIO	MULEGÉ	35.00
MULEGÉ-ESTANISLAO	MULEGÉ	45.00
SAN JOSÉ DE MAGDALENA-SAN JUAN DE LAS PILAS	MULEGÉ	64.00
SAN ESTANISLAO-LA PRESA	MULEGÉ	21.00
SAN IGNACIO - LA LAGUNA	MULEGÉ	58.20
E.C. MULEGÉ - SAN ESTANISLAO KM 16+000 - LA CHUPARROSA - EL LLANO	MULEGÉ	37.00
RAMAL A SAN FERNANDO - EL COCHI - LA HUERTITA	MULEGÉ	7.00
SAN ESTANISLAO -PIE DE LA CUESTA - LA BALLENA	MULEGÉ	68.10
E.C. SAN JOSÉ DE MAGDALENA KM 7+000 -EL CHILENO-SAN DIEGUITO	MULEGÉ	49.00
EL PATROCINIO-EL CUARENTA	MULEGÉ	24.40
EL PATROCINIO-SAN TADEO	MULEGÉ	42.00
EL PARAJE-LOS PATOS	MULEGÉ	20.00
		625.90

787.10

